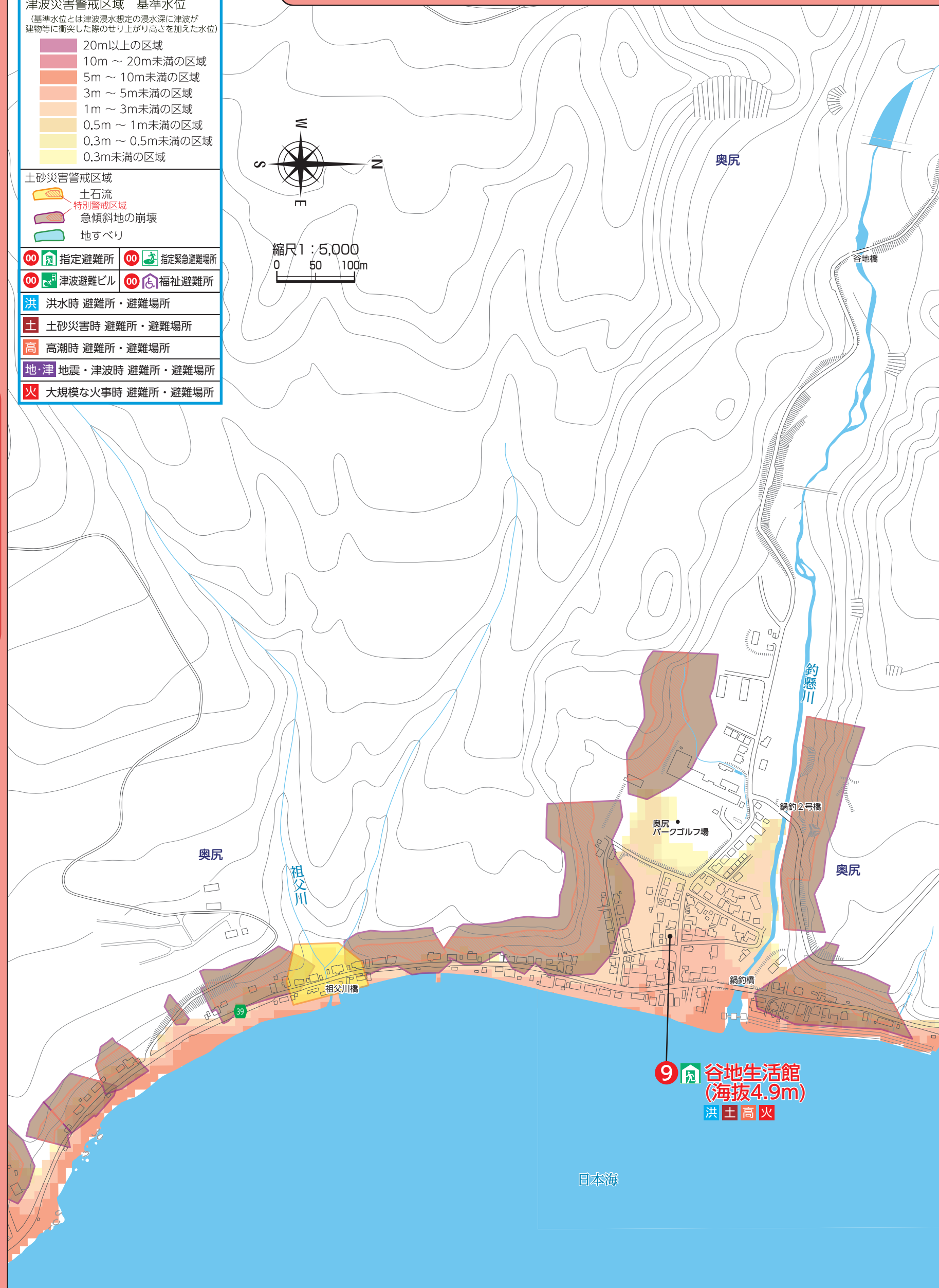
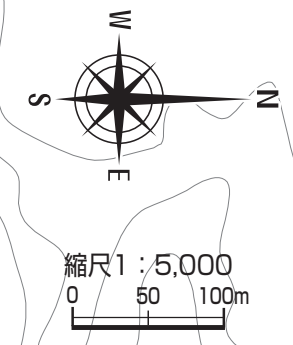


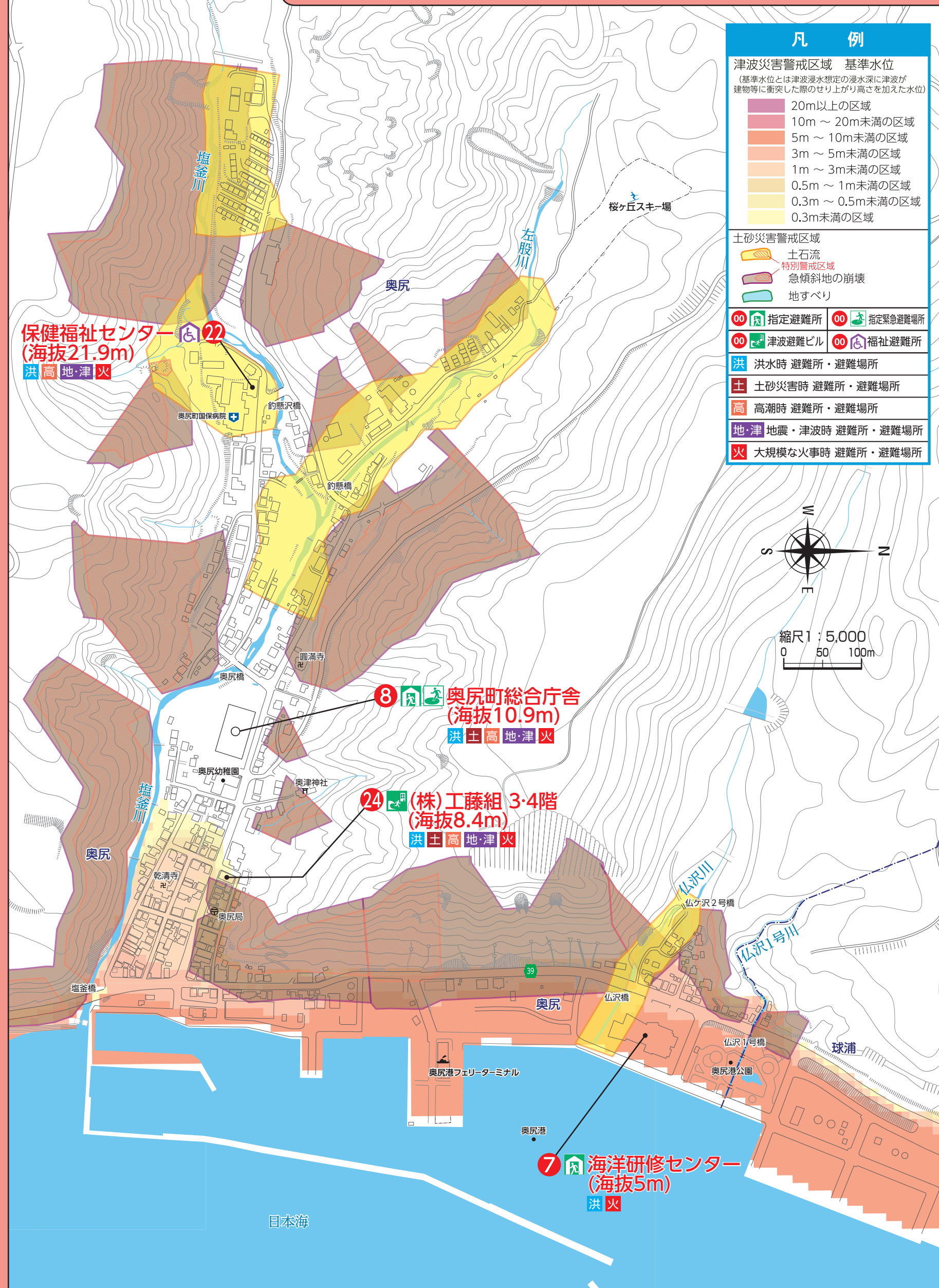
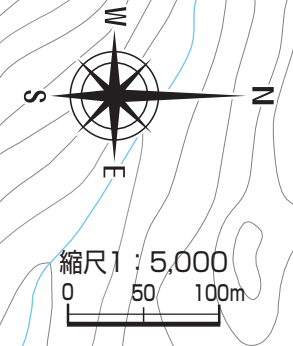
津波・土砂災害ハザードマップ 谷地地区拡大図

凡 例	
津波災害警戒区域 基準水位 (基準水位とは津波浸水想定の高さに津波が建物等に衝突した際のせり上がり高さを加えた水位)	
	20m以上の区域
	10m～20m未満の区域
	5m～10m未満の区域
	3m～5m未満の区域
	1m～3m未満の区域
	0.5m～1m未満の区域
	0.3m～0.5m未満の区域
	0.3m未満の区域
土砂災害警戒区域	
	土石流
	特別警戒区域
	急傾斜地の崩壊
	地すべり
	指定避難所
	指定緊急避難場所
	津波避難ビル
	福祉避難所
	洪水時 避難所・避難場所
	土砂災害時 避難所・避難場所
	高潮時 避難所・避難場所
	地・津 地震・津波時 避難所・避難場所
	大規模な火事時 避難所・避難場所



津波・土砂災害ハザードマップ 奥尻地区拡大図

凡 例	
津波災害警戒区域 基準水位 (基準水位とは津波浸水想定の高さに津波が建物等に衝突した際のせり上がり高さを加えた水位)	
	20m以上の区域
	10m～20m未満の区域
	5m～10m未満の区域
	3m～5m未満の区域
	1m～3m未満の区域
	0.5m～1m未満の区域
	0.3m～0.5m未満の区域
	0.3m未満の区域
土砂災害警戒区域	
	土石流
	特別警戒区域
	急傾斜地の崩壊
	地すべり
	指定避難所
	指定緊急避難場所
	津波避難ビル
	福祉避難所
	洪水時 避難所・避難場所
	土砂災害時 避難所・避難場所
	高潮時 避難所・避難場所
	地・津 地震・津波時 避難所・避難場所
	大規模な火事時 避難所・避難場所



津波・土砂

津波・土砂